

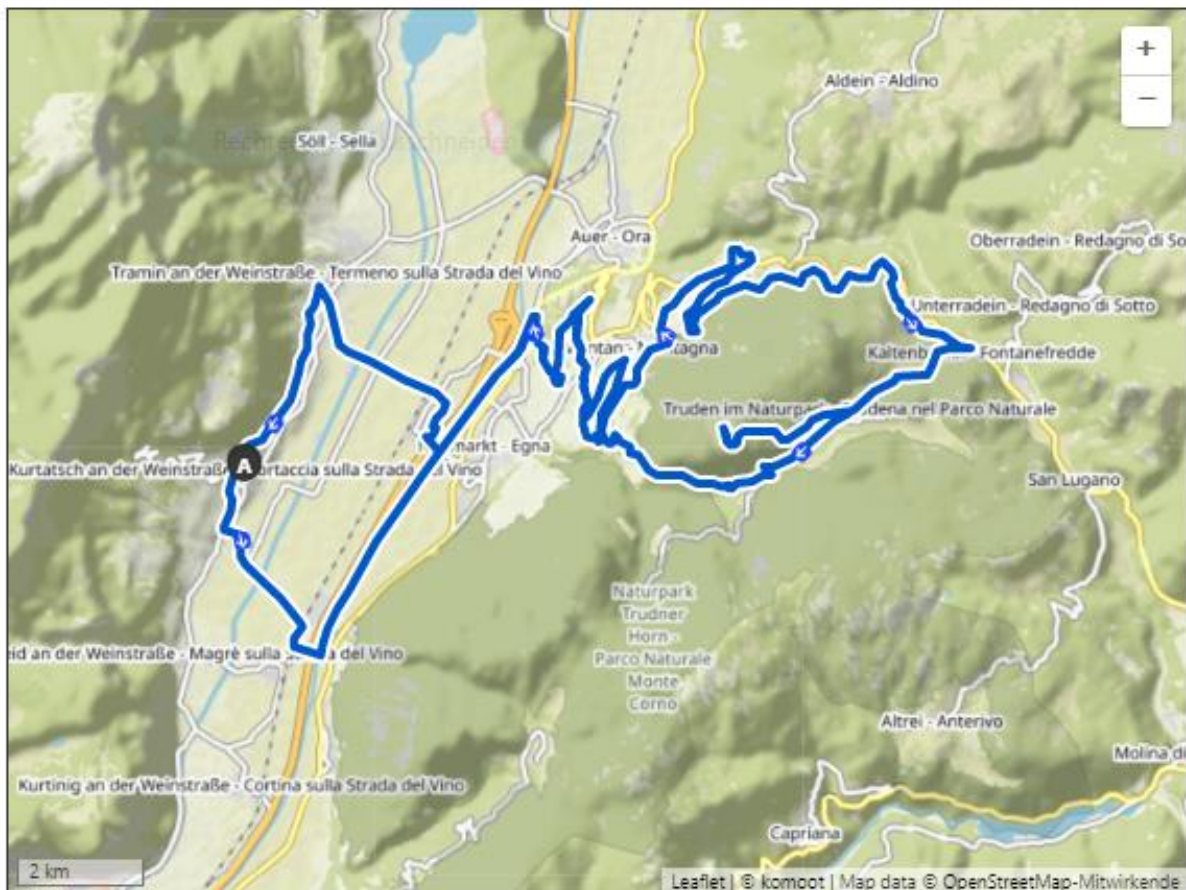
# Einige unserer Graveltouren



[www.komoot.de/tour/705936348](http://www.komoot.de/tour/705936348)

## Graveltour zur Cison Alm

🕒 05:27 ↔ 59,5 km ⌀ 10,9 km/h ↗ 1 370 m ↘ 1 350 m



### WEGTYPEN



- **Singletrail:** 19,3 km
- **Weg:** 6,20 km
- **Fahrradweg:** 6,31 km
- **Nebenstraße:** 9,73 km
- **Straße:** 17,3 km

### WEGBESCHAFFENHEIT



- **Losser Untergrund:** 11,7 km
- **Fester Kies:** 10,3 km
- **Pflaster:** 320 m
- **Straßenbelag:** 7,38 km
- **Asphalt:** 29,7 km

## Graveltour zu den Montiggler Seen

🕒 03:51 ↔ 45,3 km ⌀ 11,8 km/h ↗ 810 m ↘ 810 m




### WEGTYPEN



- **Singletrail:** 1,35 km
- **Weg:** 21,5 km
- **Zufahrtsweg:** < 100 m
- **Fahrradweg:** 3,03 km
- **Nebenstraße:** 9,05 km
- **Straße:** 10,3 km

### WEGBESCHAFFENHEIT



- **Looser Untergrund:** 12,1 km
- **Fester Kies:** 1,00 km
- **Pflaster:** 341 m
- **Straßenbelag:** 19,0 km
- **Asphalt:** 12,7 km
- **Unbekannt:** 219 m






# Gravel-Tour Montiggler Wald

🕒 03:59 ↔ 53,5 km ⌀ 13,4 km/h ↗ 1 000 m ↘ 1 000 m



## WEGTYPEN



- **Singletrail:** 5,65 km
- **Weg:** 31,8 km
- **Fahrradweg:** 1,08 km
- **Nebenstraße:** 5,94 km
- **Straße:** 8,94 km

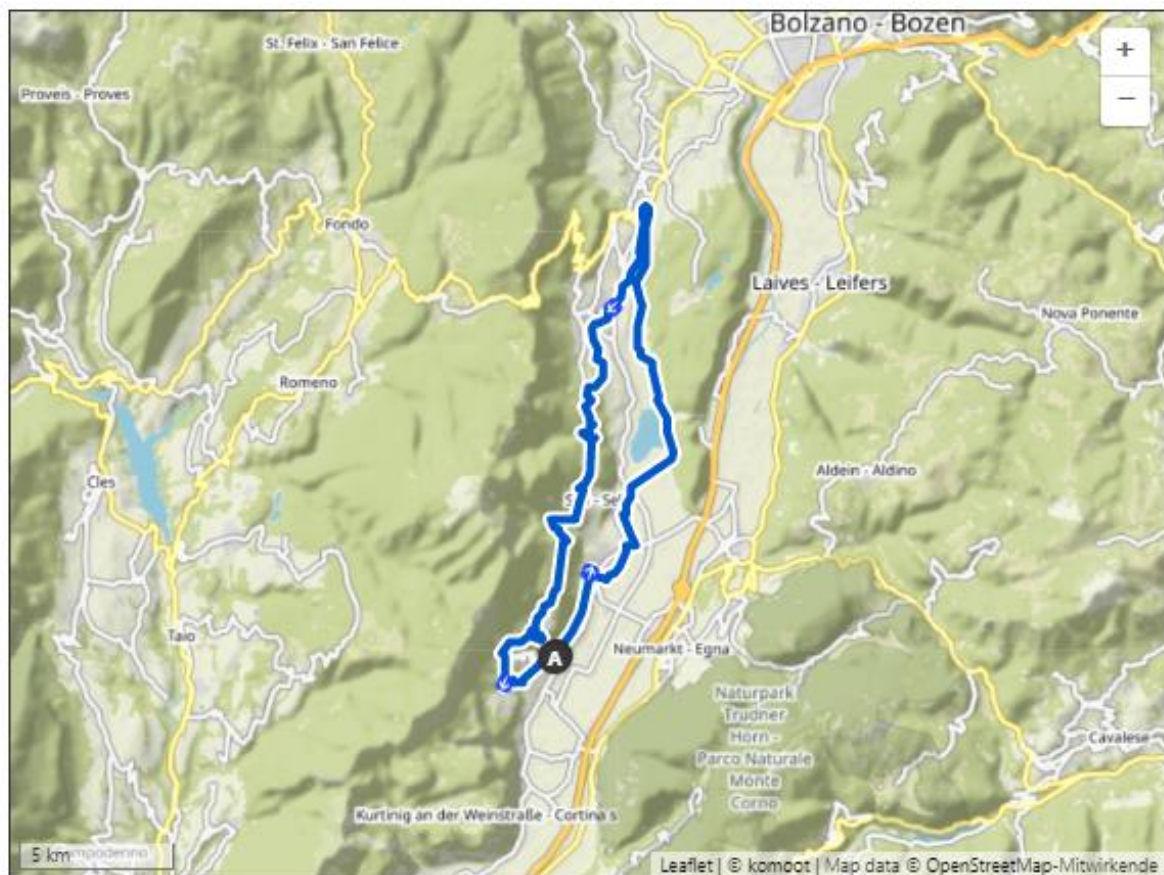
## WEGBESCHAFFENHEIT



- **Looser Untergrund:** 25,7 km
- **Fester Kies:** 1,25 km
- **Straßenbelag:** 13,3 km
- **Asphalt:** 12,7 km
- **Unbekannt:** 511 m

# Graveltour KU-Eppan-Kaltern-Altenb-Graun-KU

🕒 03:50 ↔ 43,8 km ⌀ 11,4 km/h ↗ 910 m ↘ 900 m



## WEGTYPEN



- **Singletrail:** 2,06 km
- **Weg:** 14,7 km
- **Fahrradweg:** 3,04 km
- **Nebenstraße:** 9,40 km
- **Straße:** 14,6 km

## WEGBESCHAFFENHEIT



- **Alpines Gelände:** 347 m
- **Looser Untergrund:** 8,14 km
- **Fester Kies:** 3,14 km
- **Pflaster:** 584 m
- **Straßenbelag:** 18,7 km
- **Asphalt:** 12,9 km
- **Unbekannt:** < 100 m





# Gravel-Tour-KU-Kalterer See-Altenburg-Tramin-KU

🕒 02:41 ↔ 27,0 km ⌀ 10,1 km/h ↗ 690 m ↘ 680 m



## WEGTYPEN



- **Singletrail:** 2,00 km
- **Weg:** 11,2 km
- **Fahrradweg:** 792 m
- **Nebenstraße:** 8,26 km
- **Straße:** 4,71 km

## WEGBESCHAFFENHEIT



- **Alpines Gelände:** 260 m
- **Loser Untergrund:** 9,63 km
- **Pflaster:** 341 m
- **Straßenbelag:** 14,5 km
- **Asphalt:** 2,18 km
- **Unbekannt:** < 100 m