

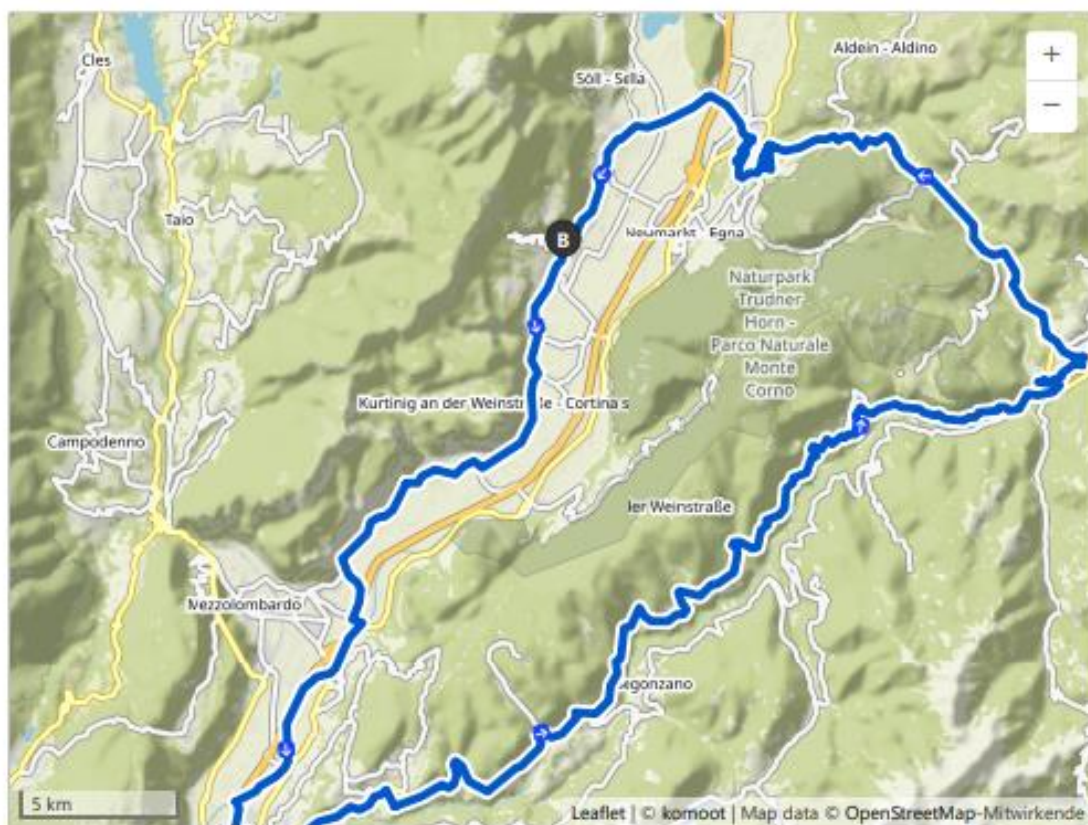
Einige unserer Rennradtouren



www.komoot.de/tour/30415402

Cembrarunde

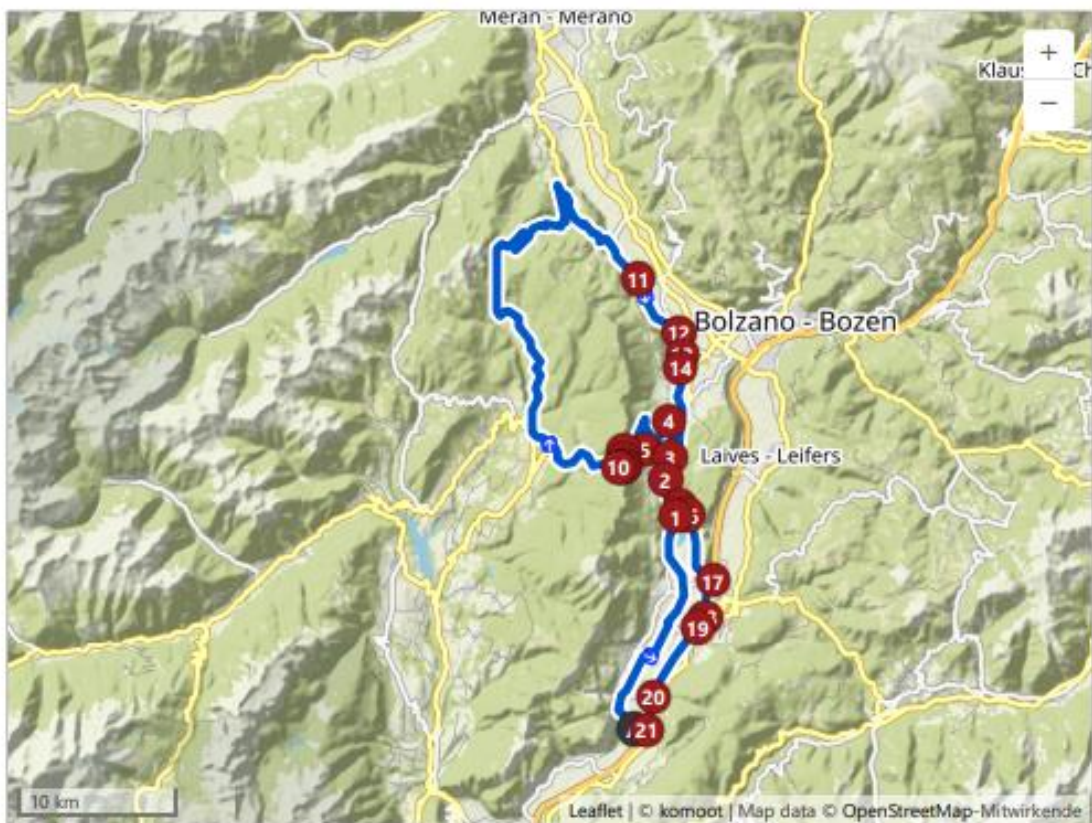
 **05:05** ↔ **102 km**  **20,0 km/h**  **1 540 m**  **1 540 m**



Wir fahren vom Gasthof Terzer auf die Weinstraße und biegen rechts ab. Bei der Kellerei Kurtatsch fahren wir Richtung Bahnhof/Radweg. Sobald wir auf dem Etschradweg sind, fahren wir Richtung Süden bis Zambana. In Zambana biegen wir nach Lavis ab. Kurz vor dem Zentrum von Lavis folgen wir der Beschilderung „Valle di Cembra“ (Cembratal). Jetzt fängt die Steigung an und wir fahren über Lisignano, Cembra, Valda, Capriana, Stramentizzo, Molina bis kurz vor Cavalese (Achtung nicht die Umfahrungsstraße nehmen, für Radler verboten). Von dort fahren wir dann Richtung San Lugano. Vom Passo San Lugano geht`s dann nach Montan. In Montan biegen wir links ab nach Neumarkt. In Neumarkt beim Bahnhofsrondell biegen wir links ab und fahren durch die Obstwiesen wieder nach Kurtatsch.

Mendel Gampenpass

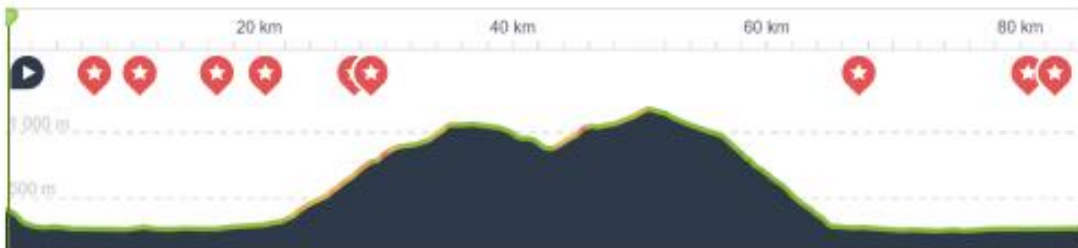
🕒 06:26 ↔ 116 km ⚙ 18,0 km/h ↗ 2 050 m ↘ 2 050 m



Von Kurtatsch fahren wir auf der Weinstraße Richtung Kalterer See, hinauf nach Kaltern bis kurz vor Eppan. Beim Maxi Mode Center beginnt unser 14 km Anstieg zum Mendelpass. Wer noch möchte, könnte auch zum Pengal fahren (18% Steigung, als Belohnung 3600 Rundblick auf die Dolomiten, Brenta, Öztaler- Stubaier Alpen, Ortler usw.). Unsere Fahrt geht weiter nach Fondo. In Fondo biegen wir dann ab zum Gampenpass. Am Gampenpass angelangt haben wir dann unsere zweite Abfahrt bis nach Tisens. In Tisens biegen wir ab nach Prissian und Nals. Von Nals fahren wir über Andrian bis nach Unterrain der Weinstraße entlang. Von Unterrain geht's weiter über St. Pauls, St. Michael und Kaltern nach Kurtatsch.

Ausflug zum herrlichen Molvenosee

🕒 05:36 ↔ 93,6 km ⌀ 16,7 km/h ↗ 1 290 m ↘ 1 350 m



Von Kurtatsch aus fahren wir nach Margreid, weiter nach Rovere della Luna, Mezzocorona, Mezzolombardo. In Mezzolombardo fahren wir Richtung Nonstal. Kurz nach der Taleinfahrt biegen wir Richtung Spromaggiore ab. Jetzt geht es bergauf bis Andalo. Von Andalo fahren wir bis zum Molvenosee. (Im Hochsommer auch zum Baden geeignet. Er ist meistens frisch, da er mit Gletscherwasser der Brenta gespeist wird). Auf der Rückfahrt biegen wir in Andalo links ab und fahren nach Fai della Paganella. Von dort haben wir eine schöne Abfahrt bis Mezzolombardo. Jetzt geht es weiter nach Mezzocorona und Rovere della Luna. Von Rovere fahren wir nach Salurn (auf Wunsch kann man die Haderburg besichtigen). In Salurn nehmen wir den Radweg bis Laag. Dort verlassen wir den Radweg und fahren nach Kurtatsch.

Mendelpass mit Nonstal

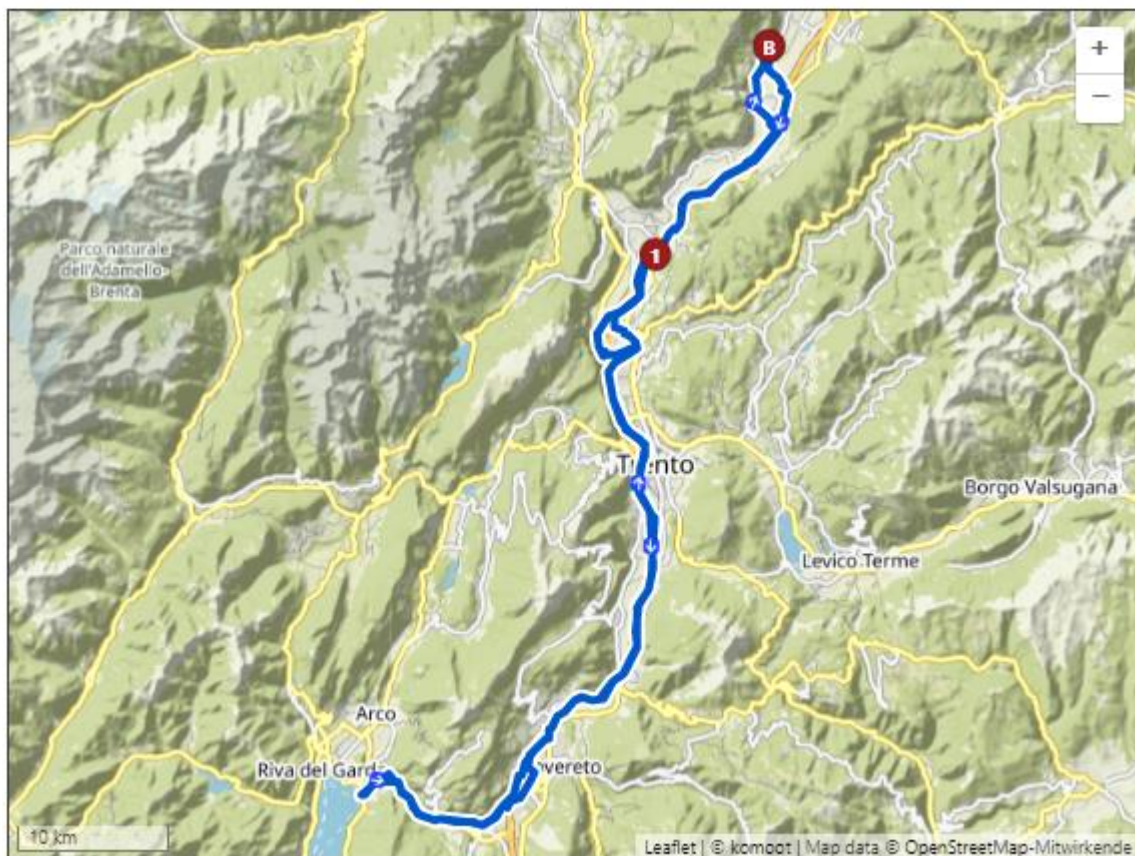
🕒 06:20 ↔ 94,6 km ⚙️ 14,9 km/h ↗️ 1 440 m ↘️ 1 480 m



Von Kurtatsch fahren wir auf der Weinstraße nordwärts bis kurz vor dem Kalterer See. Dem Südufer des Sees entlang radeln wir dann den Fahrradschildern (Radroute Bozen) folgend bis zum „Alten Loch“. Von dort folgen wir dem Lavason-Tal bis kurz vor St. Michael/ Eppan (Untere Gand). Von hier fahren wir ca. 500 m der Weinstraße entlang Richtung Süden bis zum Kaufhaus „Maxi Modecenter“ und von da rechts weg die ca. 14 km lange Steigung westwärts bis zum Mendelpass. Dort angekommen, lassen wir unser Fahrrad auf der anderen Pässeite gemütlich Richtung Fondo rollen. Ab Sarnonico radeln wir südwärts bis Dermulo. Dort biegen wir links ab und folgen dem Ortsschild nach Tuenno (nochmals ca. 250 hm). Von Tuenno fahren wir weiter Richtung Süden über Denno, Campodenno und Sporminore bis nach Mezzolombardo. Hier biegen wir links ab nach Mezzocorona, fahren dem Bergfuß folgend nordwärts weiter nach Aichholz/Roverè della Luna und von dort über Margreid zurück nach Kurtatsch.

Rennrad-Tour zum Gardasee

🕒 06:47 ↔ 163 km ⚙️ 24,0 km/h ↗️ 840 m ↘️ 840 m



Vom Gasthof Terzer fahren wir auf der Weinstraße südwärts bis zur Kellerei Kurtatsch. Dort biegen wir links ab und folgen der Richtung Bahnhof/Radweg. Auf der Ostseite der Etschbrücke angelangt, fahren wir Richtung Süden nach Trient und weiter bis Rovereto. Kurz nach der Schleuse halten wir uns Richtung Gardasee. Der Radweg führt von Mori über den Passo San Giovanni bis nach Torbole. Für die Rückfahrt folgen wir derselben Route. Wer nicht dieselbe Strecke zurückradeln will, kann von Mori mit dem Zug bis Salurn oder Kurtatsch/Margreid fahren. Dabei muss man auch für das Fahrrad eine Karte lösen.