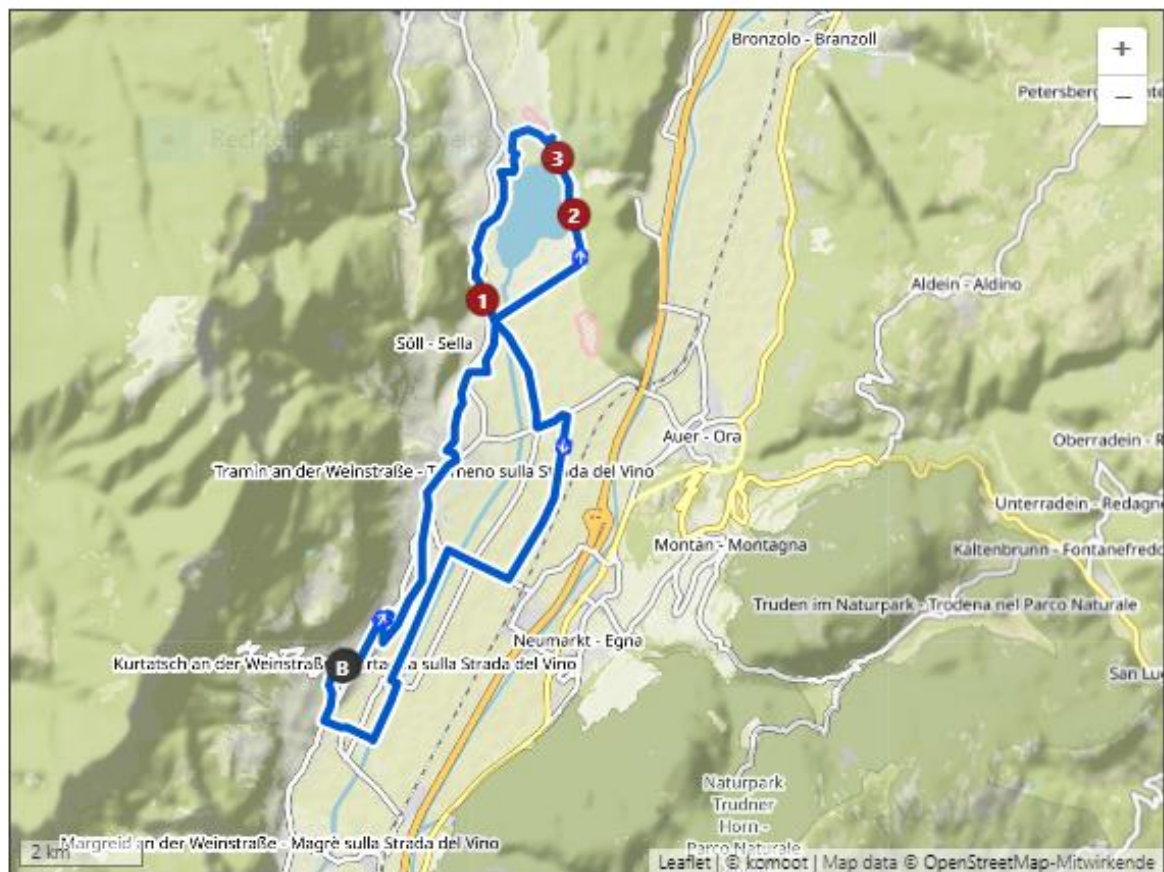




Ausflug zum Kalterer See

🕒 01:54 ↔ 29,4 km ⚙️ 15,5 km/h ↗️ 240 m ↘️ 230 m



Von Kurtatsch fahren wir über Brenntal nach Tramin, weiter Richtung Auer zum Kalterer See. Nach der Umrundung des Kalterer Sees geht es wieder zurück über die Obstplantagen nach Kurtatsch. In Breitbach beginnt der Anstieg nach Kurtatsch. Wer den Anstieg etwas gemütlicher möchte, kann von Tramin über Rungg nach Kurtatsch fahren.

KU-Laag-Montiggler See-Kalterer See-KU

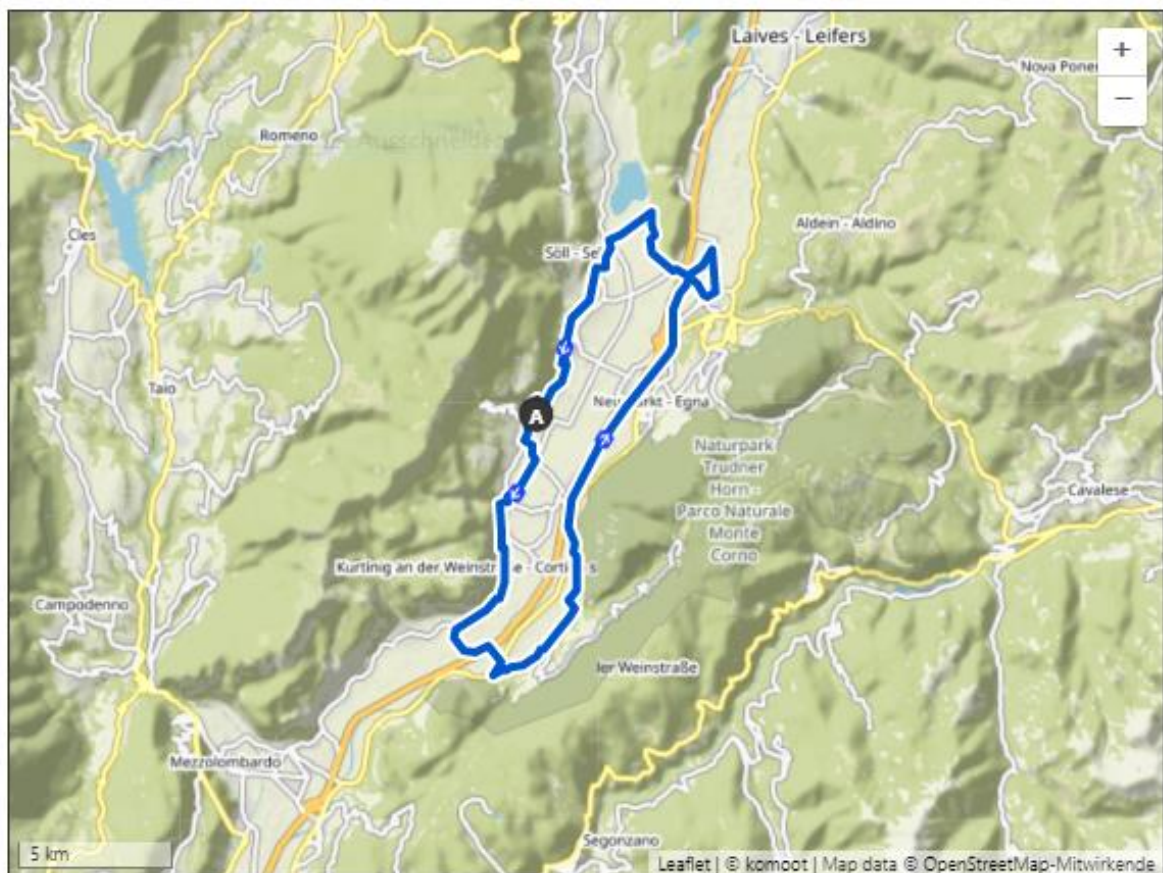
🕒 02:40 ↔ 40,6 km 🌀 15,2 km/h ↗ 510 m ↘ 490 m



Von Kurtatsch fahren wir nach St. Florian (Laag) und über den Radweg bis Auer. Von dort geht es am Ostufer des Kalterer Sees entlang Richtung Lavasontal. Eine asphaltierte Forststraße bringt uns nach Montigggl (kurzes steileres Stück). Nach der Stärkung fahren wir zum Westufer des Kalterer Sees, weiter nach Tramin und über Rungg nach Kurtatsch.

Kleine Unterlandrunde

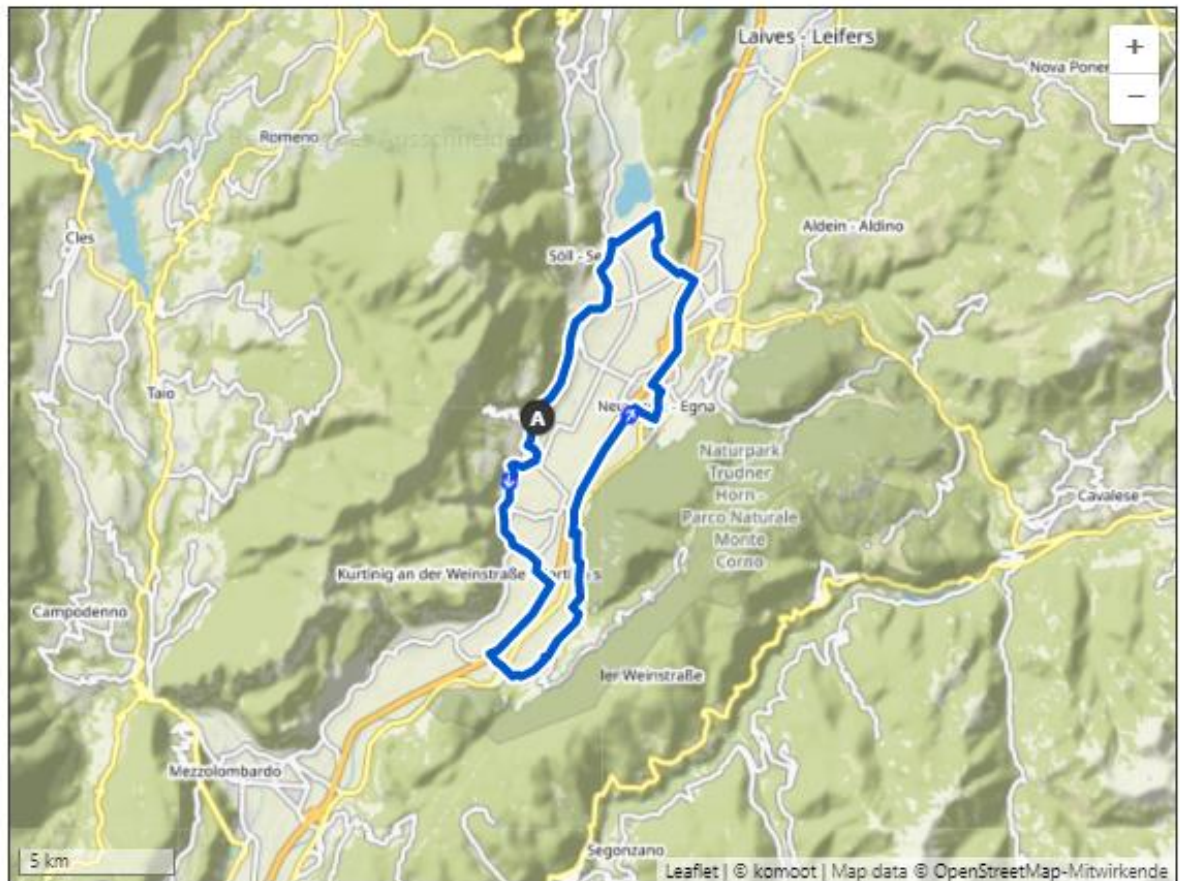
🕒 02:52 ↔ 45,1 km ⌀ 15,8 km/h ↗ 430 m ↘ 420 m



Von Kurtatsch geht es nach Margreid, weiter nach Kurtinig und Salurn, eventuell Besuch der Haderburg (Montag und Dienstag Ruhetag), wobei das letzte Stück zur Haderburg etwas steil ist und seit kurzem darf man mit dem Rad nicht mehr hoch fahren. Nach der Besichtigung der Haderburg fahren wir über Salurn nach Laag, Neumarkt und Auer. Die Tour führt durch alle Dörfer, sodass genug Zeit bleibt, um die Dörfer zu besichtigen. Von Auer geht es dann Richtung Tramin und Kurtatsch.

Weinrunde Süd

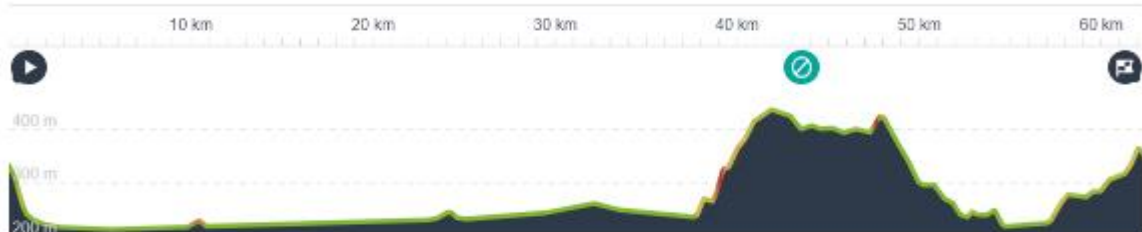
🕒 02:36 ↔ 40,2 km ⌀ 15,5 km/h ↗ 370 m ↘ 360 m



Die Weinroute Süd beginnt in Kurtatsch an der Weinstraße zu fahren. Das Ziel ist Salurn, die südlichste Gemeinde Südtirols. Bis dahin genießt man die Reblandschaften entlang der Strecke – in Entiklar, Margreid und Kurtinig. In Salurn angekommen darf man sich auch mal einen guten Schluck Wein und eine typisch Südtiroler Stärkung gönnen. Zurück geht es über die historischen Dörfer Auer und Neumarkt bis nach Tramin. Im Heimatdorf des Gewürztraminers ist ein Stopp ebenfalls zu empfehlen. Den restlichen Streckenabschnitt der insgesamt fast 40 Kilometer langen Weinroute Süd bis nach Kurtatsch schafft man dann auch spielend. Lässt man sich von den Verlockungen des Südtiroler Weines nicht zu sehr vom Weiterfahren abhalten, so kann man die Runde in zirka 2,5 Stunden abfahren.

Klassische Bozenrunde

🕒 03:51 ↔ 62,3 km ⌀ 16,2 km/h ↗ 510 m ↘ 490 m



Von Kurtatsch fahren wir nach Laag, dann auf dem Radweg nach Bozen. Am Walterplatz genießen wir den verdienten Cappuccino. Der Rückweg dann über den Radweg (ehemalige Bahnlinie) nach Eppan und Kaltern. Wenn es die Zeit erlaubt, ist das Messner Mountain Museum in Frangart einen Besuch wert (Abfahrt in Frangart). Von Kaltern fahren wir Richtung Lavasontal zum Kalterer See und nach Tramin. In Tramin nehmen wir den alten Fahrweg nach Rungg nach Kurtatsch.